



PLAN VÉLO

DE VALENCIENNES
MÉTROPOLE



+ D'ITINÉRAIRES CYCLABLES POUR ROULER EN TOUTE SÉCURITÉ

- 300 km d'aménagement cyclables existants à l'échelle du territoire
- 8 grands itinéraires cyclables irriguant le territoire d'ici 2030
- +150 km d'aménagements cyclables programmés dans les 6 ans



+ DE SERVICES DÉDIÉS AUX CYCLISTES POUR FACILITER LA PRATIQUE QUOTIDIENNE

- Développement d'une offre de stationnement vélo sécurisé à la gare de Valenciennes, dans les parking-relais et les cœurs de ville
- Mise en place d'un partenariat avec Geovelo, application gratuite de guidage des cyclistes sur les itinéraires les plus sécurisés



+ D'ACCOMPAGNEMENT POUR SE REMETTRE EN SELLE

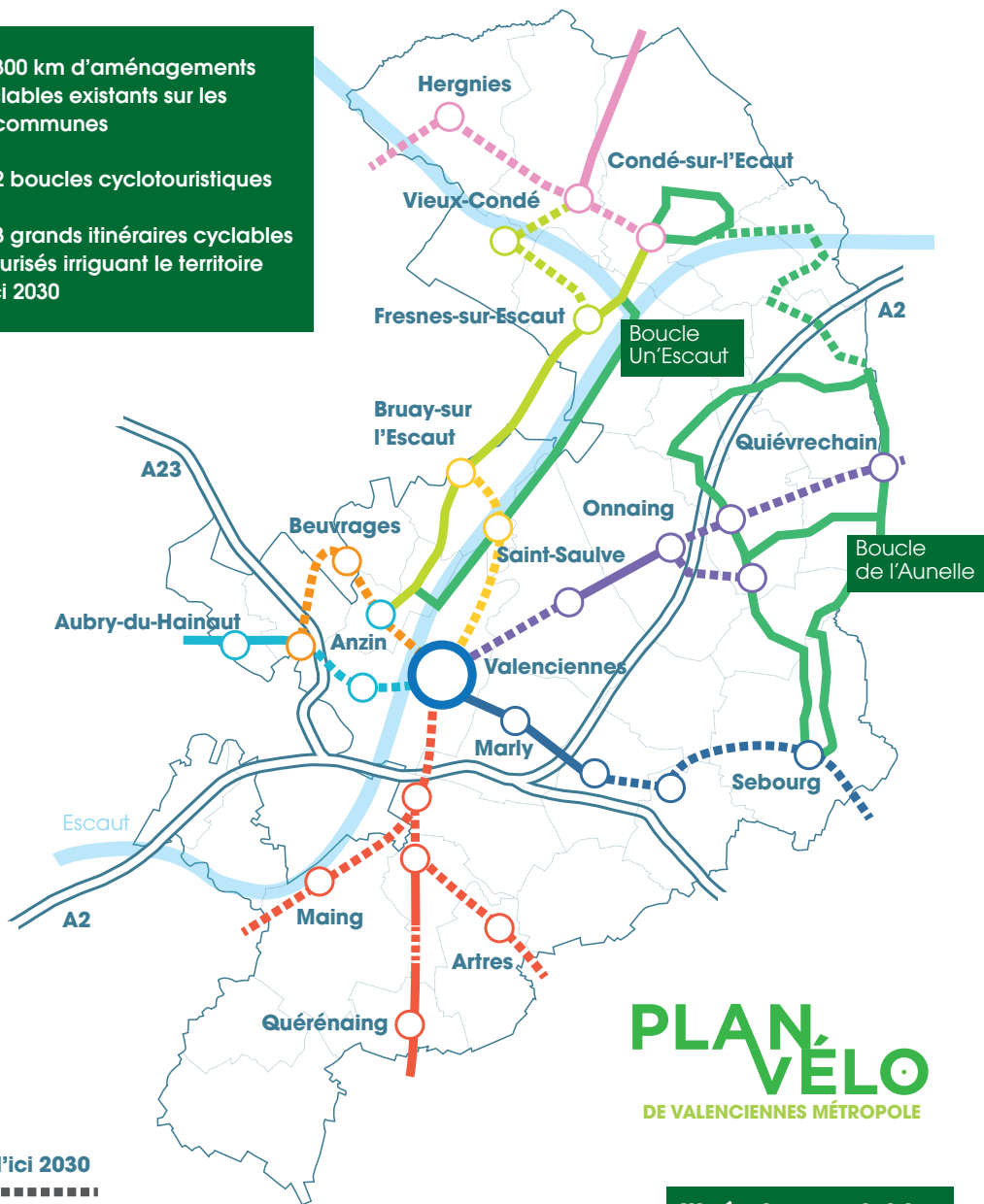


- Aide à l'achat d'un vélo pour réaliser ses trajets domicile-travail ou domicile-étude
- Actions d'animation en partenariat avec l'ADAV et la Maison du Vélo

>> 300 km d'aménagements cyclables existants sur les 35 communes

>> 2 boucles cyclotouristiques

>> 8 grands itinéraires cyclables sécurisés irriguant le territoire d'ici 2030









PLAN VÉLO

DE VALENCIENNES MÉTROPOLE

d'ici 2030
 ■■■■■■■■

Itinéraires cyclables

-  Valenciennes - Quérénaing
-  Valenciennes - Sebourg
-  Valenciennes - Aubry-du-Hainaut
-  Valenciennes - Quiévrechain
-  Valenciennes - Anzin
-  Valenciennes - Condé-sur-l'Escaut
- Valenciennes - Bruay-sur-l'Escaut
- Valenciennes - Hergnies - Condé-sur-l'Escaut